








TEGNFORKLARING

BL. §25. REGULERINGSMÅL



1. BYGGEOMRÅDER

-  BOLIGER U = 0.1 - 0.15
-  BOLIGER U = 0.15 - 0.4
-  FORRETNINGER, KONTOR M.V.
-  INDUSTRI
-  OFFENTLIGE BYGNINGER
-  ALMENNUTTIG FORMÅL
- 

2. LANDBRUKSOMRÅDER

-  JORDBRUK



3. TRAFIKKOMRÅDER

-  KJØREVEG
-  GANGVEG, FORTAU



4. FRILANDSOMRÅDER

-  PARK, TURVEG, LEIK




5. FAREOMRÅDER

-  FLØMFARLIG AREAL
-  HØYSPENT










6. SPESIALOMRÅDER

-  GRAVLUND
- 

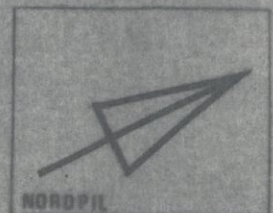
§26. ANDRE BESTEMMELSER

-  FELLES AVKJØRSEL / PARKERINGSPLASS
-  " GANGVEG
-  " LEIKEOMRÅDE

STREKSYMBOLER M.V.

-  PLANENS BEGRENSNING
-  GRENSE FOR REGULERINGSMÅL
-  BYGGEGRENSE
-  TOMTEGRENSE
-  FRISIKTLINJE
-  SENTERLINJE REGULERT VEG
-  OMRISS AV PLANLAGTE BYGG
-  OMRISS AV EKISTERENDE BYGG SOM HINGAR I PLANEN
-  VANN

MÅLESTOKK



REGULERINGSPAN /  FOR:
HØYLANDET KOMMUNE
SAUR BOLIGOMRÅDE

KARTBLAD:

B1.1
 B1.2

REVISJONER

DATO

SIGN.

1. I FLG. BYGNINGSRÅDSVEDTAK 7.02.78 SAK 2/78

15.02.78 A.J.K.

" " 14.02.79 SAK 10/79

20.02.79 A.J.K.

SAKSBEHANDLING IFLG. BYGNINGSLOVEN

DATO

BYGNINGSRÅDETS / REGULERINGSRÅDETS VEDTAK

UTLEGGING TIL OFFENTLIG ETTERSYN I TIDSRUMMET

KOMMUNESTYRETS VEDTAK

STADFESTET AV

PLANLEGGER ing. Hildbjørn Brøndbo

SAK NR.

TEGN.NR.

SAKSBEH.

R14-D1.22