

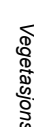
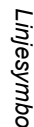



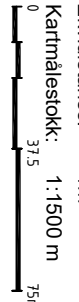


**Reguleringsplan PBL 2008**  
 §12-5. Nr. 1 - Betygelse og anlegg

-  Råstoffutvinning
-  §12-5 Nr. 3 - Grønnstruktur
-  Vegetasjonsskierm

- Linjesymbol**
-  Formålgrense
  -  Planens begrensning
  -  Adkomst
  -  Ny grøfterase

**Kartopplysninger**  
 Kilde for basiskart: Høylandet kommune  
 Dato for basiskart: 29.08.2023  
 Koordinatsystem: ETRS89\_UTM-32N  
 Høydegrunnlag: NN2000

Ekvidistanse: 1m  
 Kartmålestokk: 1:1500 m  




**SKARLAND MASSETAK**  
 Med tilhørende reguleringsbestemmelser

Forslagsstiller:  
 G Moen Maskin og transport AS

**SAKSBEHANDLING ETTER PLAN- OG BYGNINGSLOVEN**

SAKSBEHANDLING ETTER PLAN- OG BYGNINGSLOVEN		SAKS-NR	DATO	SIGN
Dato	XXX	Revision	XXX	
Dato	XXX	Revision	XXX	
Dato	XXX	Revision	XXX	IHS
<b>Kommunestyret sitt vedtak</b>				
Ny 2. gang behandling				
Offentlig ettersyn fra ..... til .....				
2. gangs behandling				
Offentlig ettersyn fra ..... til .....				
1. gangs behandling				
Kunngjøring av oppstart av planarbeid				
Oppstartsmøte .....				
PLANEN ER UTARBEIDET AV:				
TEGNNR	DATE	TEGNNR	DATE	SIGN
		01	15.09.23	IHS
Det bekreftes at planen er i samsvar med kommunestyrets vedtak av _____				
Bekreftelse	Dato	PLANLEIERN	Dato	Planleid