










# TEGNFORKLARING:

## BL. § 25. REGULERINGSFORMÅL



### 1. BYGGEOMRÅDER

-  BOLIGER U = ≤ 0,15
-  BOLIGER
-  FORRETNINGER, KONTOR M.V.
-  INDUSTRI
-  OFFENTLIGE BYGNINGER
-  ALMENNUTTIG FORMÅL
-  HYTTER


### 2. LANDBRUKSOMRÅDER

-  LANDBRUK / SKOGBRUK
-  SKOGBRUK MED SPEIELLE RESTRIKSJØNER.



### 3. TRAFIKKOMRÅDER

-  KJØREVEG
-  GANGVEG, FORTAU



### 4. FRIOMRÅDER

-  PARK, TURVEG, LEIK





### 5. FAREOMRÅDER

-  FLOMFARLIG AREAL
- 







### 6. SPESIALOMRÅDER

-  GRAVLUND
- 


## § 26. ANDRE BESTEMMELSER

-  P FELLES  PARKERINGSPLASS
-  " GANGVEG
-  " NAUST/BÅTOPPLAG

## STREKSYMBOLER M.V.



-  PLANENS BEGRENSNING
-  GRENSE FOR REGULERINGSFORMÅL
-  BYGGEGRENSE
-  TOMTEGRENSE
-  FRISIKTLINJE
-  SENTERLINJE REGULERT VEG


-  OMRISS AV PLANLAGTE BYGG


-  OMRISS AV EKISTERENDE BYGG SOM INNGÅR I PLANEN


-  VANN


-  OFFENTLIG VEG
-  PRIVAT FELLES VEG
-  STI - 3m bred stripe

-  HYTTETOMT
-  HYTTEPLASSERING MED TERRENGMERKE OG MØNERETNING


-  EKSIKST. HYTTE

-  V VANNPOST

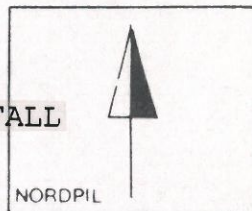
-  R AVFALLSBOD

-  Pr PRIVETAVFALL

MÅLESTOKK



M = 1 : 5.000



REGULERINGSPLAN FOR:

KARTBLAD:

HENV.

HØYLANDET KOMMUNE

270-1

KJØLGTJØNNA HYTTEOMRÅDE Del av gnr.87/bnr.3

DG 154-5-2/4

REVISJONER

DATO

SIGN.

1. REVIDERT I SAMSVAR MED VEDTAK I KOMMUNESTYRET, SAK 134/87

11.12.87.

*Hj/Bth*

SAKSBEHANDLING IFLG. BYGNINGSLOVEN

DATO

BYGNINGSRÅDETS / REGULERINGSRÅDETS VEDTAK

UTLEGGING TIL OFFENTLIG ETTERSYN I TIDSROMMET

KOMMUNESTYRETS VEDTAK

STADFESTET AV

TEGN. NR.

SAKSBEH.



**plan-service**

ing. Hildbjørn Brøndbo  
7977 HØYLANDET

3.7.85